



## *Autorità di Bacino Distrettuale dell'Appennino Meridionale*

### **Decreto del Segretario Generale n. 747 del 2 Nov.2022**

**Oggetto:** *Adozione proposta di modifica della perimetrazione e/o classificazione delle aree a pericolosità e rischio del Piano Stralcio per l'Assetto Idrogeologico - rischio frana dell'ex Autorità di Bacino Campania Centrale relativamente al comune di Napoli - via F. Palizzi, 39-47*

**Visto** il decreto legislativo 3 aprile 2006, n. 152 e ss.mm.ii., recante "Norme in materia ambientale" ed in particolare la Parte terza – sezione I, recante "Norme in materia di difesa del suolo e lotta alla desertificazione";

**Vista** la direttiva 2007/60/CE del Parlamento europeo e del Consiglio del 23 ottobre 2007, relativa alla valutazione e alla gestione dei rischi di alluvioni, nonché il decreto legislativo 23 febbraio 2010, n. 49, recante "Attuazione della direttiva 2007/60/CE relativa alla valutazione e alla gestione dei rischi di alluvioni";

**Vista** la Legge 28 dicembre 2015, n. 221 recante "Disposizioni in materia ambientale per promuovere misure di green economy e per il contenimento dell'uso eccessivo di risorse naturali" che all'art. 51 detta "Norme in materia di Autorità di bacino" sostituendo integralmente gli articoli 63 e 64 del D.Lgs n. 152/2006;

**Visto** in particolare l'art. 63 D.Lgs 152/2006 s.m.i., come sostituito dall'art. 51 comma 2 della Legge 28 dicembre 2015, n 221 che al comma 1 istituisce in ciascun Distretto idrografico in cui è ripartito il territorio nazionale ai sensi dell'art. 64 del medesimo Decreto, l'Autorità di Bacino Distrettuale di seguito denominata "Autorità di Bacino", ente pubblico non economico che opera in conformità agli obiettivi della parte terza del D.Lgs. 152/06 e s.m.i. e uniforma la propria attività a criteri di efficienza, efficacia, economicità e pubblicità;

**Visto** l'art. 64 del D.Lgs. 152/06 e s.m.i. ed in particolare il comma 1, lettera e), ai sensi del quale il nuovo Distretto idrografico dell'Appennino Meridionale comprende i bacini nazionali, interregionali e regionali: Liri-Garigliano, Volturno, Sele, Sinni e Noce, Bradano, Saccione, Fortore e Biferno, Ofanto, Lao, Trigno, bacini della Campania, bacini della Puglia, bacini della Basilicata, bacini della Calabria, bacini del Molise;

**Visto** il Decreto del Ministro dell'Ambiente e della Tutela del Territorio e del Mare n. 294 del 25 ottobre 2016, recante "Disciplina dell'attribuzione e del trasferimento alle Autorità di bacino distrettuali del personale e delle risorse strumentali, ivi comprese le sedi, e finanziarie delle Autorità di bacino, di cui alla legge 18 maggio 1989, n. 183", pubblicato sulla G.U. n. 27 del 02/02/2017 - che ha disposto la soppressione delle Autorità di bacino ex legge 183/89 a decorrere dal 17 febbraio 2017;

**Visto** il decreto del Presidente del Consiglio dei Ministri 4 Aprile 2018 recante "Individuazione e trasferimento delle unità di personale, delle risorse strumentali e finanziarie delle Autorità di bacino, di cui alla legge n. 183/1989, all'Autorità di bacino distrettuale dell'Appennino Meridionale e determinazione della dotazione organica dell'Autorità di bacino distrettuale dell'Appennino Meridionale, ai sensi dell'art. 63, comma 4, del decreto legislativo 3 aprile 2006, n. 152 e del decreto n. 294 del 25 ottobre 2016" pubblicato sulla Gazzetta Ufficiale n. 135 del 13 giugno 2018;

**Visto** l'art. 170 del decreto legislativo 3 aprile 2006, n. 152 e s.m.i. che al comma 11 prevede che "Fino all'emanazione di corrispondenti atti adottati in attuazione della parte III del presente decreto, restano validi ed efficaci i provvedimenti e gli atti emanati in attuazione delle disposizioni di legge abrogate dall'art. 175", nonché l'art. 175 del medesimo decreto;

**Visto** il D.M. n. 161 del 29/05/2019 che ha nominato i componenti della Conferenza Operativa dell'Autorità di bacino Distrettuale dell'Appennino Meridionale, come previsto dall' art.63, comma 9 del D.Lgs. 152/2006;

**Visto** l'art 68 comma 4-bis del D.Lgs. 152/2006, così come introdotto dall'art. 54 del D.L. 16.07.2020 n. 76 "Misure urgenti per la semplificazione e l'innovazione digitale", convertito in Legge 11 settembre 2020 n. 120, che recita: "Nelle more dell'adozione dei piani e dei relativi stralci, di cui agli articoli 65 e 67, comma 1, ovvero dei loro aggiornamenti, le modifiche della perimetrazione e/o classificazione delle aree a pericolosità e rischio dei piani stralcio relativi all'assetto idrogeologico emanati dalle sopresse Autorità di



## *Autorità di Bacino Distrettuale dell'Appennino Meridionale*

*bacino di cui alla legge 18 maggio 1989, n. 183, derivanti dalla realizzazione di interventi collaudati per la mitigazione del rischio, dal verificarsi di nuovi eventi di dissesto idrogeologico o da approfondimenti puntuali del quadro conoscitivo, sono approvate con proprio atto dal Segretario Generale dell'Autorità di bacino distrettuale, d'intesa con la Regione territorialmente competente e previo parere della Conferenza Operativa";*

**Visto** l'art 68 comma 4-ter del D.Lgs. 152/2006, così come introdotto dall'art. 54 del D.L. 16.07.2020 n. 76 "Misure urgenti per la semplificazione e l'innovazione digitale", convertito in Legge 11 settembre 2020 n. 120, che recita: " *Gli aggiornamenti di piano di cui al comma 4-bis sono effettuati nel rispetto delle procedure di partecipazione previste dalle norme tecniche di attuazione dei piani di bacino vigenti nel territorio distrettuale e, comunque, garantendo adeguate forme di consultazione e osservazione sulle proposte di modifica*";

**Visto** il Piano stralcio di Assetto Idrogeologico (PSAI) dell'ex Autorità di Bacino della Campania Centrale, approvato dal Consiglio Regionale nella seduta del 19.02.2016 - Attestato n.437/2

**Visto** l'art. 40 delle Norme di Attuazione del Piano Stralcio per l'Assetto Idrogeologico;

**Considerato** che il Comune di Napoli - Servizio Difesa Idrogeologica del Territorio con nota prot. prot.n. PG/2022/334688 del 29.04.2022, acquisita al prot. n. 11895 in pari data, ha trasmesso la documentazione tecnica inerente la proposta di ripermetrazione per il fabbricato localizzato alla via F. Palizzi, 39-47;

**Vista** la proposta di modifica della perimetrazione e/o classificazione delle aree di pericolosità /rischio di frana elaborata dalla Segreteria Tecnica Operativa dell'Autorità di Bacino Distrettuale dell'Appennino Meridionale sulla base degli esiti dell'attività istruttoria condotta sulla documentazione tecnica trasmessa;

**Considerato** che la Conferenza Operativa nella seduta del 26/07/2022 con Delibera n. 3.1, ha espresso parere favorevole, ai sensi dell'art. 7 dello Statuto dell'Autorità di Bacino Distrettuale dell'Appennino Meridionale approvato con D.I. n. 52 del 26.02.2018, alla proposta di modifica della perimetrazione e/o classificazione delle aree a pericolosità e rischio del Piano Stralcio per l'Assetto Idrogeologico - rischio frana dell'Autorità di Bacino Campania Centrale relativamente al comune di Napoli (loc. via F. Palizzi, 39-47), così come riportata nei seguenti elaborati allegati alla stessa delibera:

- *Stralcio della "Carta della pericolosità da frana" e della "Carta del rischio da frana" del PSAI vigente dell'ex Autorità di Bacino Regionale Campania Centrale relativo al settore di territorio oggetto di modifica;*
- *Stralcio della "Carta della pericolosità da frana" e della "Carta del rischio da frana" contenente la modifica alla perimetrazione del settore di territorio interessato;*

**Vista** la Legge 11 settembre n. 120 (pubblicata su G.U. n. 228 del 14.09.2020 S.O. n. 33) di conversione del decreto legge 16 luglio 2020 n. 76 "Misure urgenti per la semplificazione e l'innovazione digitale", che riporta all'articolo 54 alcune integrazioni all'articolo 68 del D.Lgs. n. 152 del 3 aprile 2006 per la semplificazione delle procedure in materia di interventi contro il dissesto idrogeologico relativamente a modifiche della perimetrazione e/o classificazione delle aree a pericolosità e rischio dei piani stralcio relativi all'assetto idrogeologico emanati dalle sopresse Autorità di bacino di cui alla legge 18 maggio 1989 e di adozione di correlate misure di salvaguardia (commi aggiunti 4 bis e 4 ter);

**Considerato** che l'istituzione del comma 4 bis, operato dalla citata legge 120/2020, contempla procedura semplificate per l'approvazione, tra l'altro, di approfondimenti puntuali del quadro conoscitivo;

**Vista** la nota prot. 17614 del 17/09/2020 con la quale il Segretario Generale, in attuazione delle disposizioni di cui ai succitati commi 4 bis e 4 ter dell'articolo 68 del D.Lgs. n.152 del 2006, ha prospettato al MATTM un iter procedurale attuativo delle disposizioni contenute nelle norme di semplificazione;

**Considerato** che il comma 4-ter del D.Lgs. 152/06 stabilisce che "Gli aggiornamenti di piano di cui al comma 4-bis sono effettuati nel rispetto delle procedure di partecipazione previste dalle norme tecniche di attuazione dei piani di bacino vigenti nel territorio distrettuale e, comunque, garantendo adeguate forme di consultazione e osservazione sulle proposte di modifica. Nelle more dell'espletamento delle procedure di aggiornamento, il Segretario generale dell'Autorità di bacino distrettuale può adottare, sulla base del parere della Conferenza Operativa, misure di salvaguardia che sono immediatamente vincolanti e restano in vigore sino all'approvazione dell'aggiornamento del piano di cui al comma 4-bis";

**Vista** la nota prot. n. 11329 del 04/02/2021 acquisita al protocollo con n. 3036 del 04/02/2021, con la quale



## *Autorità di Bacino Distrettuale dell'Appennino Meridionale*

il Direttore Generale della Direzione Generale del Ministero dell'Ambiente e della Tutela del Territorio e del Mare (oggi MITE) ha fornito indirizzi operativi per la procedura di applicazione dei commi 4-bis e 4-ter dell'art.68 del D.Lgs. n.152 del 2006 per tutti i casi in cui si verificano le fattispecie indicate nel medesimo art. 68;

**Visto** il D.P.C.M. del 25 agosto 2022 con il quale la dott.ssa Vera Corbelli è stata nominata Segretario Generale dell'Autorità di Bacino Distrettuale dell'Appennino Meridionale;

**Ritenuto** che la suddetta proposta di modifica alla perimetrazione e/o classificazione delle aree a pericolosità/rischio di frana del PSAI in parola, per il comune di Napoli, rientra nella fattispecie prevista dal comma 4 bis dell'articolo 68 del D.Lgs. n. 152 del 2006, come integrato dalla L. n. 120 del 11.09.2020;

**Ritenuto** altresì di poter adottare, ai sensi dell'art. 68 comma 4 – bis del D.Lgs 152/2006, la proposta di modifica della perimetrazione e/o classificazione delle aree a pericolosità e rischio del Piano Stralcio per l'Assetto Idrogeologico - rischio frana dell'Autorità di Bacino Campania Centrale relativamente al comune di Napoli (loc. via F. Palizzi, 39-47);

**Tutto quanto visto e considerato,**

### DECRETA

Le premesse costituiscono parte integrante del presente atto.

1. Di adottare, ai sensi dell'art. 68 comma 4 – bis del D.Lgs 152/2006 e s.m.i., la proposta di modifica della perimetrazione e/o classificazione delle aree a pericolosità e rischio del Piano Stralcio per l'Assetto Idrogeologico-rischio frana dell'Autorità di Bacino Campania Centrale relativamente al comune di Napoli (loc. via F. Palizzi, 39-47), così come riportata nei seguenti elaborati allegati al presente decreto:
  - *Stralcio della "Carta della pericolosità da frana" e della "Carta del rischio da frana" del PSAI vigente dell'ex Autorità di Bacino Regionale Campania Centrale relativo al settore di territorio oggetto di modifica;*
  - *Stralcio della "Carta della pericolosità da frana" e della "Carta del rischio da frana" contenente la modifica alla perimetrazione del settore di territorio interessato.*
2. Di dare avvio al percorso di partecipazione previsto dall' art. 68, comma 4-ter del D.Lgs. 152/06 e s.m.i. garantendo adeguata consultazione per la presentazione di eventuali osservazioni sulla proposta di modifica in oggetto da parte dei soggetti interessati. Le eventuali osservazioni devono essere trasmesse, all'Autorità di Bacino Distrettuale dell'Appennino Meridionale, all'indirizzo dedicato [pai@pec.distrettoappenninomeridionale.it](mailto:pai@pec.distrettoappenninomeridionale.it), a mezzo posta elettronica certificata, entro il trentesimo giorno successivo alla data di pubblicazione del presente atto sul Bollettino Ufficiale della Regione Campania.
3. Le eventuali osservazioni di cui al precedente punto 3, relativamente a modifiche delle cartografie del PSAI, dovranno individuare, altresì, qualitativamente e quantitativamente i relativi livelli di pericolosità e di rischio sul territorio attraverso un adeguato dettaglio conoscitivo geologico, geotecnico ed uso del suolo, restituiti in formato vettoriale georeferenziato nel sistema WGS84-UTM 33N (shape files).
4. Il presente decreto è pubblicato sul Bollettino Ufficiale della Regione Campania; lo stesso, unitamente agli allegati, è inoltre pubblicato sul sito dell'Autorità di Bacino Distrettuale dell'Appennino Meridionale [www.distrettoappenninomeridionale.it](http://www.distrettoappenninomeridionale.it), nella home page nella sezione *PAI - Modifiche e Varianti*, sottosezioni *Modifiche al PAI/Adozione modifiche al PAI* (decreti di adozione commi 4 bis e 4 ter, art. 68, D.Lgs. 152/2006), nella sezione Amministrazione Trasparente, sottosezioni *Provvedimenti/Provvedimenti Segretario Generale*, depositato e consultabile presso l'Autorità di Bacino Distrettuale dell'Appennino Meridionale – Sede Caserta.



## *Autorità di Bacino Distrettuale dell'Appennino Meridionale*

5. Il presente decreto è altresì trasmesso, alla Regione Campania, alla Città Metropolitana di Napoli e all'Amministrazione comunale di Napoli, per la pubblicazione all'albo pretorio per 30 giorni a decorrere dalla data di pubblicazione sul Bollettino Ufficiale della Regione Campania.

**Il Segretario Generale**  
*Dott.ssa Geol. Vera Corbelli*



VERA CORBELLI  
08.11.2022  
12:11:02  
GMT+01:00





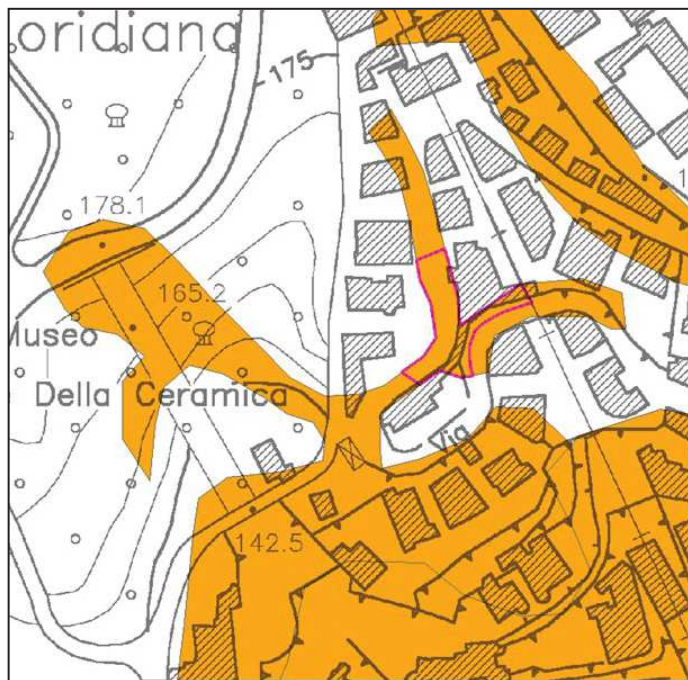
*Autorità di Bacino Distrettuale dell'Appennino Meridionale*








[www.distrettoappenninomeridionale.it](http://www.distrettoappenninomeridionale.it) - [protocollo@pec.distrettoappenninomeridionale.it](mailto:protocollo@pec.distrettoappenninomeridionale.it)

## PROPOSTA DI MODIFICA AL PSAI RISCHIO DA FRANA

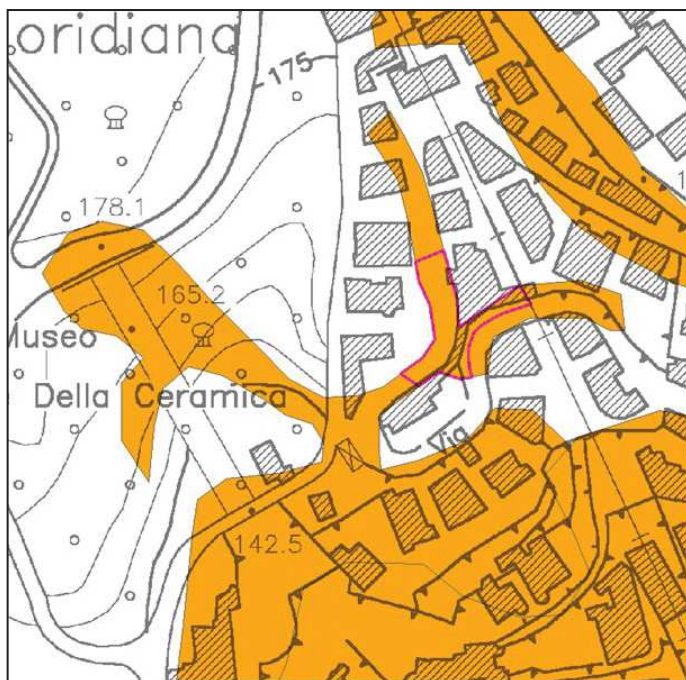
COMUNE DI NAPOLI – LOC. VIA PALIZZI, 39-47






### STRALCIO DEL PSAI – CARTA DELLA PERICOLOSITA' DA FRANA VIGENTE



- P4 – PERICOLOSITA' MOLTO ELEVATA 
- P3 – PERICOLOSITA' ELEVATA 
- P2 – PERICOLOSITA' MEDIA 
- P1 – PERICOLOSITA' BASSA O TRASCURABILE 
- AREA DECLASSATA 
- AREA DI CAVA 
- AMBITO DI MODIFICA 

### STRALCIO DEL PSAI – CARTA DEL RISCHIO DA FRANA VIGENTE



- R4 – RISCHIO MOLTO ELEVATO 
- R3 – RISCHIO ELEVATO 
- R2 – RISCHIO MEDIO 
- R1 – RISCHIO MODERATO 
- AMBITO DI MODIFICA 

*lev*

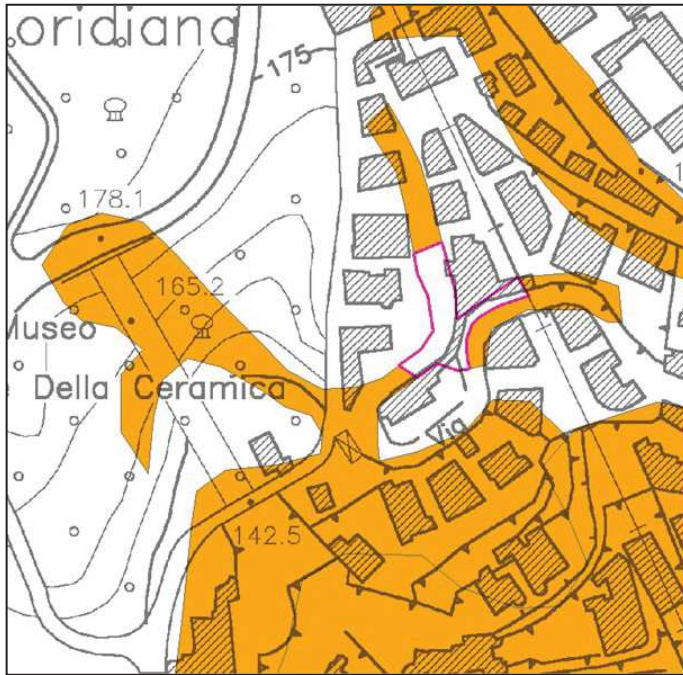









*Autorità di Bacino Distrettuale dell'Appennino Meridionale*

[www.distrettoappenninomeridionale.it](http://www.distrettoappenninomeridionale.it) - [protocollo@pec.distrettoappenninomeridionale.it](mailto:protocollo@pec.distrettoappenninomeridionale.it)

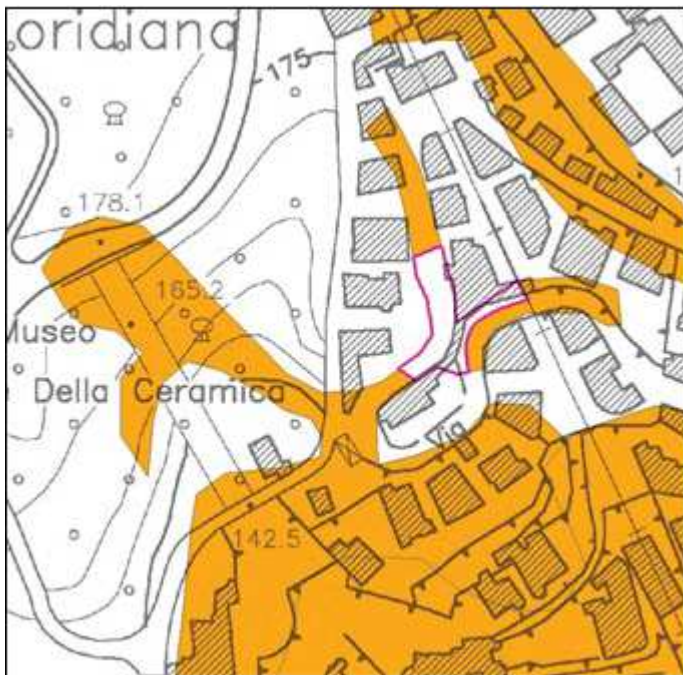
## PROPOSTA DI MODIFICA AL PSAI RISCHIO DA FRANA COMUNE DI NAPOLI – LOC. VIA PALIZZI, 39-47





STRALCIO DEL PSAI – CARTA DELLA PERICOLOSITA' DA FRANA CON PROPOSTA DI MODIFICA



- P4 – PERICOLOSITA' MOLTO ELEVATA 
- P3 – PERICOLOSITA' ELEVATA 
- P2 – PERICOLOSITA' MEDIA 
- P1 – PERICOLOSITA' BASSA O TRASCURABILE 
- AREA DECLASSATA 
- AREA DI CAVA 
- AMBITO DI MODIFICA 

STRALCIO DEL PSAI – CARTA DEL RISCHIO DA FRANA CON PROPOSTA DI MODIFICA



- R4 – RISCHIO MOLTO ELEVATO 
- R3 – RISCHIO ELEVATO 
- R2 – RISCHIO MEDIO 
- R1 – RISCHIO MODERATO 
- AMBITO DI MODIFICA 